

## **Köpenick – Müggelsee – Erkner (B13)**

Am S-Bahnhof Köpenick beginnt die Tour und führt in die Altstadt von Köpenick. Hier durchquert man einen kleinen Park und fährt dann immer am Wasser entlang auf dem wohl schönsten Abschnitt vom Europaradweg R1 um den Müggelsee bis nach Hessenwinkel.

Dort kann man sich architektonisch interessante Häuser ansehen und dann den Ausflug bis zum Endpunkt am Bahnhof Erkner fortsetzen.

Die Tour ist ca. 18 km lang und eignet sich für Fahrradfahrer und Wanderer.

### **Geschichten am Wegesrand (Auswahl)**

Schloss & Rathaus Köpenick, Spreetunnel, Gerhardt-Hauptmann-Museum Erkner.

Diese und weitere Punkte kann man mit unserer Reiseführer-App auch vor Ort abrufen.

**Laden der App:** Browser App *Wikitude* im Play Store (App Store) runterladen, im Suchmenü veikkos-archiv eingeben.

Ein Ausflugsverzeichnis mit den GPS-Tracks der Routen befindet sich auf unserer Internetseite unter dem Punkt „Ausflugsziele“.

### **Impressum:**

veikkos-archiv, Inhaber: Veikko Jungbluth  
Bahnhofstr. 38, 15732 Eichwalde  
Tel.: (030) 70761357, E-Mail: info@veikkos.com  
Internet: www.veikkos-archiv.com



## **Ausflugsziele Berlin-Brandenburg (Auswahl)**

Spandau - Hennigsdorf  
Eichwalde - Langer See - Grünau  
Erkner - Mönchwinkel - Eichwalde  
Rahnsdorf - Erkner  
Bruno-Taut-Architektur-Route  
Königs Wusterhausen (KW) - Mittenwalde  
Eichwalde - Wernsdorf - (KW)  
Blankenfelde - Flughafen - KW  
Potsdam - Werder/Havel  
Griebnitzsee - Potsdam  
Wannsee - Potsdam  
Adlershof - Treptower Park

Weitere Informationen zu den Routen findet man unter dem Punkt „Ausflugsziele“ auf unserer Internetseite:

[www.veikkos-archiv.com](http://www.veikkos-archiv.com)

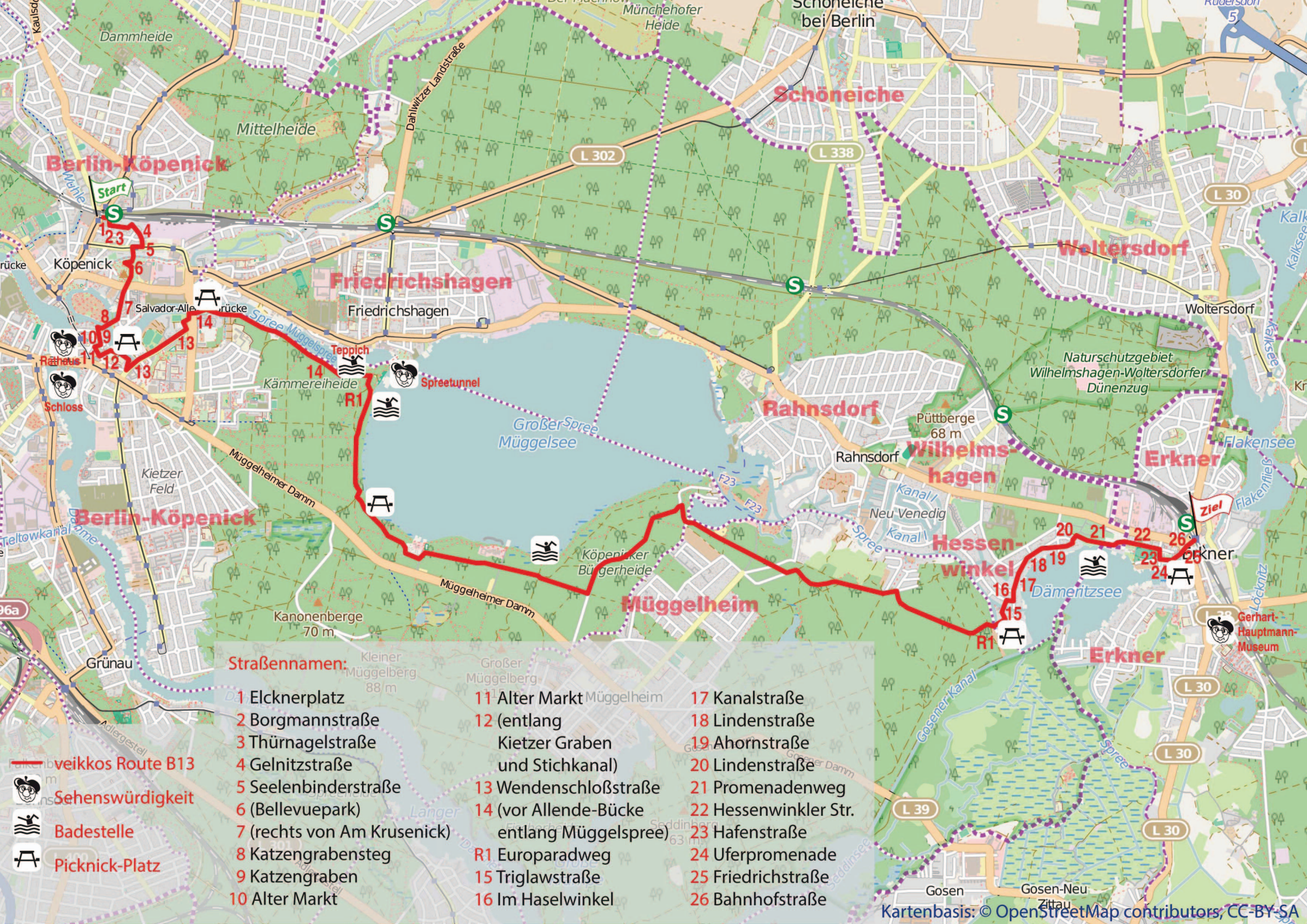
# **Zu Fuß oder mit dem Rad durch Berlin-Brandenburg**



## **Köpenick – Müggelsee – Erkner (ca. 18 km)**







**Geschichte vor Ort erleben:**  
Mit der App von veikkos-archiv



**Straßennamen:**

- |                             |  |                       |
|-----------------------------|--|-----------------------|
| 1 Eicknerplatz              | 11 Alter Markt Müggelheim                  | 17 Kanalstraße        |
| 2 Borgmannstraße            | 12 (entlang Kietzer Graben und Stichkanal) | 18 Lindenstraße       |
| 3 Thürnagelstraße           | 13 Wendenschloßstraße                      | 19 Ahornstraße        |
| 4 Gelnitzstraße             | 14 (vor Allende-Bücke entlang Müggelspree) | 20 Lindenstraße       |
| 5 Seelenbinderstraße        | R1 Europaradweg                            | 21 Promenadenweg      |
| 6 (Bellevuepark)            | 15 Triglawstraße                           | 22 Hessenwinkler Str. |
| 7 (rechts von Am Krusenick) | 16 Im Haselwinkel                          | 23 Hafenstraße        |
| 8 Katzengrabensteg          |  | 24 Uferpromenade      |
| 9 Katzengraben              |  | 25 Friedrichstraße    |
| 10 Alter Markt              |  | 26 Bahnhofstraße      |

-  **veikkos Route B13**
-  **Sehenswürdigkeit**
-  **Badestelle**
-  **Picknick-Platz**